

Схема расположения границ публичного сервитута

Объект: Газопровод-ввод до границы земельного участка по адресу: Пермский край, м.о. Пермский, д.Шилово, ул. Солнечная, д. 1а (под строительство газопровода давлением до 1,2 Мпа, для размещения которого не требуется разрешения на строительство)

Местоположение: расположенных по адресу: Пермский край, Пермский м.о., д.Шилово, ул. Солнечная

Площадь публичного сервитута, кв.м.: 635 кв.м. (в т.ч. 59:32:3250001:21154 - 77 кв.м.; 59:32:0000000:78 (ОЗУ 59:32:3250001:1040) - 529 кв.м.; ЗОП - 29 кв.м.)

Категория земель: земли населенных пунктов

Вид разрешенного использования: -

Каталог координат, м

Система координат: МСК-59, зона 2

Метод определения координат - Геодезический

Описание границ смежных землепользователей:

От точки н1 до точки н3 - земельный участок с кадастровым номером 59:32:3250001:1040

От точки н3 до точки н4 - земельный участок с кадастровым номером 59:32:3250001:16843

От точки н4 до точки н6 - земельный участок с кадастровым номером 59:32:3250001:16844

От точки н6 до точки н9 - земельный участок с кадастровым номером 59:32:3250001:21154

От точки н9 до точки н1 - земли общего пользования

№ точки границы	X	Y	Средняя квадратическая погрешность положения характерной точки (Мт), м
1	507660.27	2211133.12	0.1
2	507609.54	2211169.05	0.1
3	507603.19	2211160.09	0.1
4	507623.97	2211147.64	0.1
5	507642.25	2211136.70	0.1
6	507639.88	2211134.05	0.1
7	507645.58	2211130.04	0.1
8	507644.52	2211128.59	0.1
9	507650.91	2211123.93	0.1
10	507653.40	2211122.11	0.1
11	507661.04	2211132.57	0.1
1	507660.27	2211133.12	0.1

Условные обозначения:



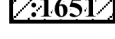
- предполагаемый участок земель, на которых планируется размещение объекта



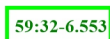
- границы и номер земельного участка, сведения о которых внесены в ЕГРН



- границы и номер объекта капитального строительства, сведения о которых внесены в ЕГРН



- граница кадастрового квартала



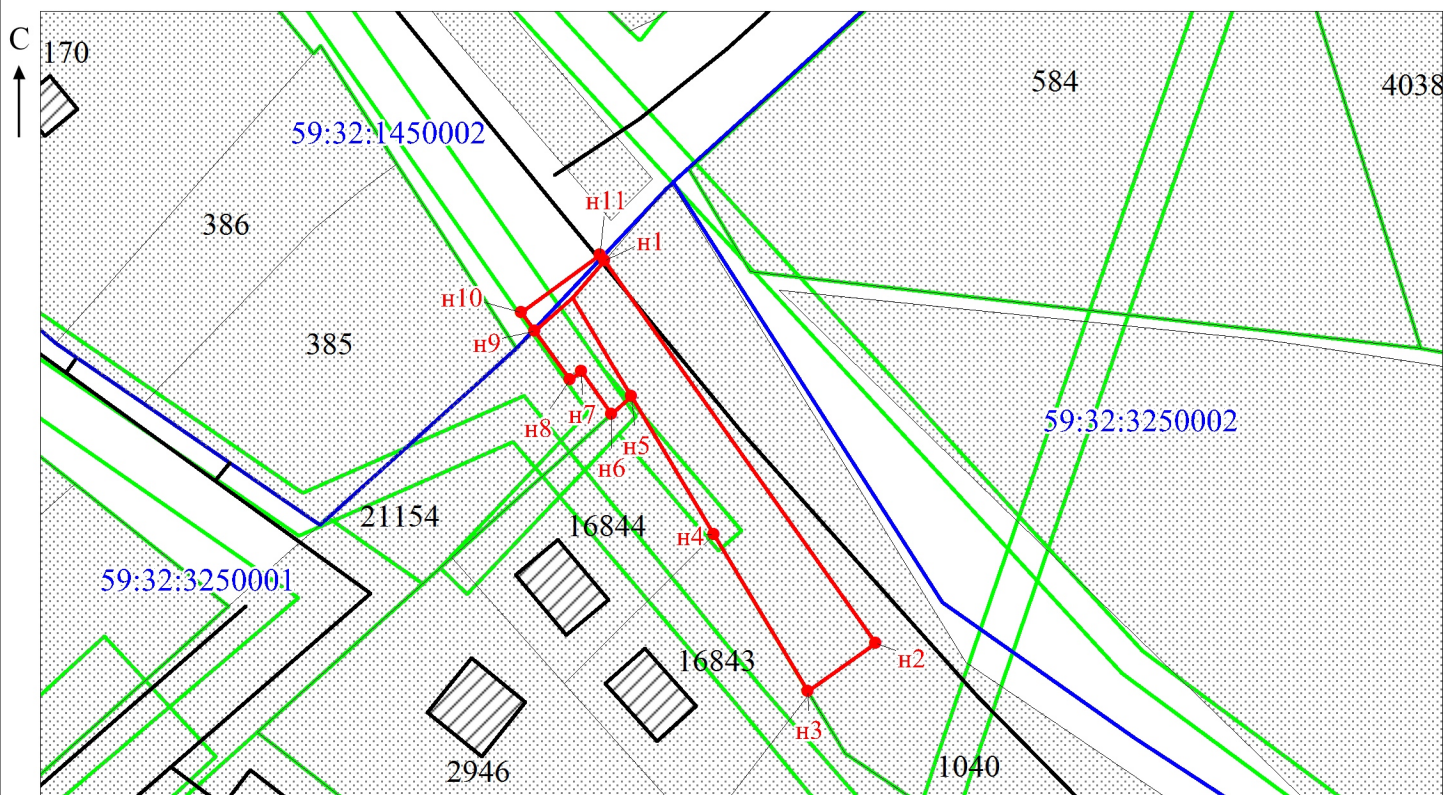
:ЗУ1



н1

59:32:3250001

- зоны с особыми условиями использования территории, сведения о которых внесены в ЕГРН
- обозначение запрашиваемого земельного участка
- характерная точка границ земель или части земельного участка
- номер кадастрового квартала



Масштаб 1:1000

МСК-59

Заявитель:

МП

/Захарова Е. Л.
(подпись, расшифровка подписи)

(для юридических лиц
и индивидуальных предпринимателей)